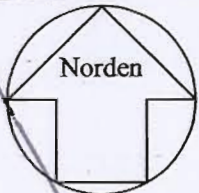
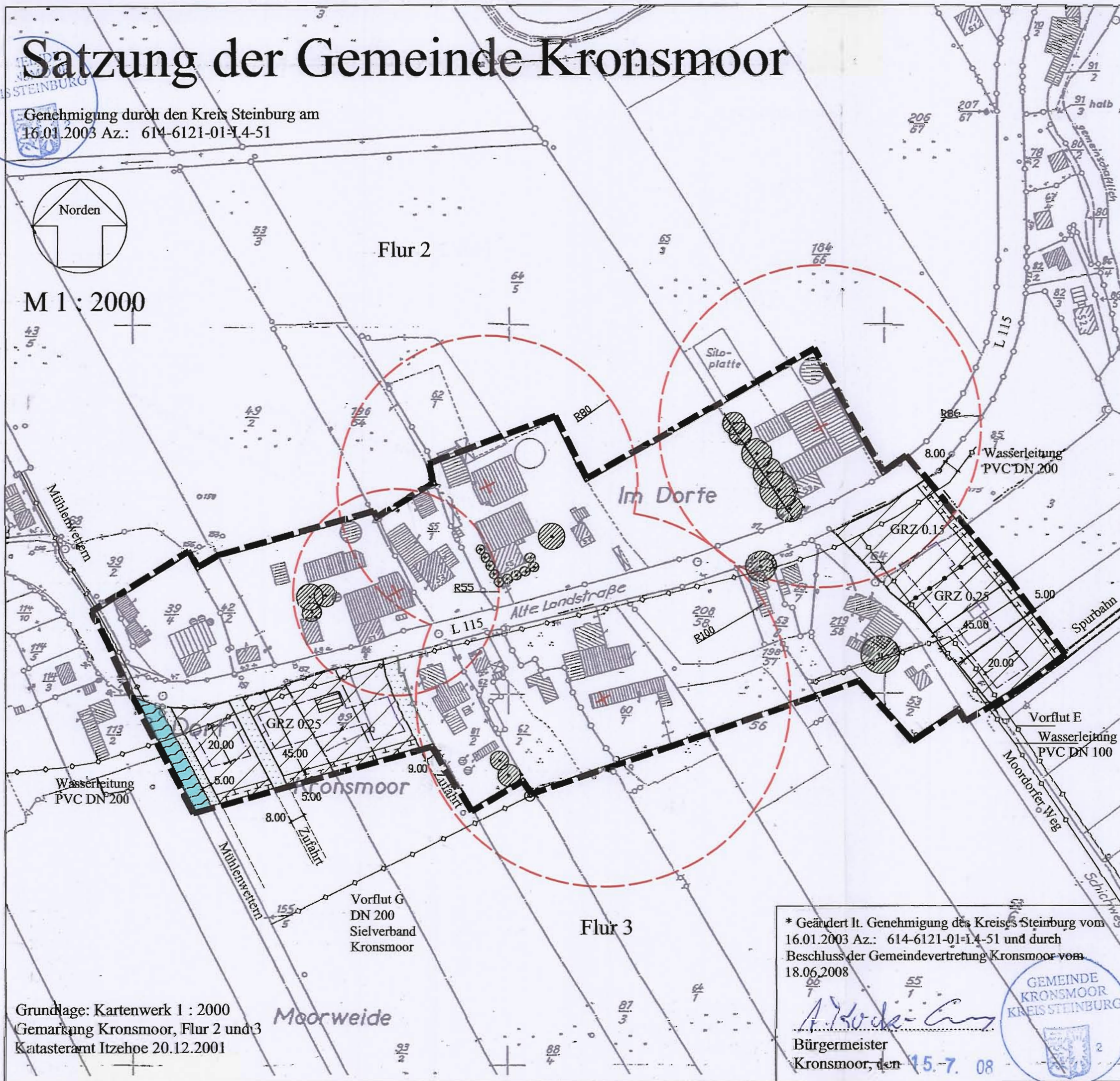


# Satzung der Gemeinde Kronsmoor

Genehmigung durch den Kreis Steinburg am  
16.01.2003 Az.: 614-6121-01-14-51



M 1 : 2000



Grundlage: Kartenwerk 1 : 2000  
Gemarkung Kronsmoor, Flur 2 und 3  
Katasteramt Itzehoe 20.12.2001

\* Geändert lt. Genehmigung des Kreises Steinburg vom  
16.01.2003 Az.: 614-6121-01-14-51 und durch  
Beschluss der Gemeindevertretung Kronsmoor vom  
18.06.2008

Bürgermeister  
Kronsmoor, den 15.7.08












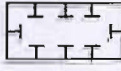

## Gemeinde Kronsmoor

Satzung über die \*Feststellung der im  
Zusammenhang bebauten Ortsteile  
(§ 34 Abs. 4 Nr. 1 BauGB)



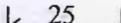

und über die Abrundung der im  
Zusammenhang bebauten Ortsteile  
(§ 34 Abs. 4 Nr. 3 BauGB)

### Planzeichenerklärung \*(gem. PlanzVO 1990)

#### \*I. Festsetzungen (Anordnung normativen Inhalts)

-  Grenze des räumlichen Geltungsbereiches der Satzung über die im Zusammenhang bebauten Ortsteile (§ 34 Abs. 4 Nr. 1 BauGB)
-  Abrundungsbereiche (§ 34 Abs. 4 Nr. 3 BauGB)
- GRZ 0.25 Grundflächenzahl (§ 16 BauNVO)
-  Baugrenzen (§ 23 BauNVO)
-  Abgrenzung Maß der Nutzung (§ 16 BauNVO)
-  Flächen für die Landwirtschaft (§ 9 Abs. 1 Nr. 18 BauGB)
-  Wasserflächen (§ 9 Abs. 1 Nr. 16 BauGB)
-  Vorfluter / Wasserleitung  
Freihaltebereich nach Satzung des Unterhaltungsverbandes
-  Geh-, Fahr- und Leitungsrecht
-  Bäume zu erhalten (§ 9 Abs. 1 Nr. 25 b BauGB)  
(§ 7 Abs. 2 Nr. 8 LNatSchG)
-  Flächen für Maßnahmen zur Entwicklung von Natur, Landschaft und Boden (§ 9 Abs. 1 Nr. 20 BauGB)
-  Abstandsbereiche Immissionsschutz Landwirtschaft (§ 9 Abs. 1 Nr. 24 BauGB)

#### \*II. Darstellung ohne Normcharakter

-  Flurgrenze
-  Grundstücksgrenze
-  Bemessung in Meter
-  Grundstückszuschnitt

Planzeichnung Teil - A  
Übersichtsplan - M 1 : 2000

F096